



**КОМИТЕТ ИМУЩЕСТВЕННЫХ ОТНОШЕНИЙ
АДМИНИСТРАЦИИ ПЕРМСКОГО МУНИЦИПАЛЬНОГО ОКРУГА**

РЕШЕНИЕ

о размещении объектов № 476

Пермский край
Пермский округ

03.03.2023

Комитет имущественных отношений администрации Пермского муниципального округа разрешает Акционерному обществу «Газпром газораспределение Пермь» (ИНН 5902183841, ОГРН 2125902017723, почтовый адрес: 614000, г. Пермь, ул. Петропавловская, 43)

размещение объекта «газопровод давлением до 1,2 Мпа, для размещения которого не требуется разрешения на строительство»

на землях государственная собственность на которые не разграничена и муниципальная собственность

на срок 1 год с 03.03.2023 г. по 02.03.2024 г.

Местоположение: Пермский край, Пермский муниципальный округ, п. Юго-Камский, ул. Коммунистическая, к дому 2.

Приложение: схема предполагаемых к использованию земель или части земельного участка.

Особые условия использования:

1. При размещении объекта учесть параметры ширины проезда улично-дорожной сети, во избежание сужения полосы отвода дороги.
2. Получение разрешения на производство земляных работ.

Председатель комитета имущественных
отношений администрации Пермского
муниципального округа



(подпись, печать)

Д.В. Ракицкий

Схема предполагаемых к использованию земель или части земельного участка

Объект: Газопровод давлением до 1,2 Мпа, для размещения которого не требуется разрешения на строительство

Местоположение: расположенных по адресу: Пермский край, Пермский м.о., с.п. Юго-Камский, ул. Коммунистическая, к дому 2

Каталог координат, м

№ точки границы	X	Y
n1	483788.76	2191737.36
n2	483773.30	2191747.65
n3	483771.02	2191749.31
n4	483752.90	2191757.59
n5	483713.67	2191775.63
n6	483719.00	2191785.74
n7	483751.56	2191812.13
n8	483790.10	2191844.47
n9	483788.83	2191846.01
n10	483835.71	2191883.52
n11	483841.07	2191887.93
n12	483870.74	2191912.37
n13	483892.33	2191936.10
n14	483924.61	2191954.96
n15	483918.41	2191964.60
n16	483903.99	2191953.57
n17	483895.56	2191946.60
n18	483887.33	2191940.11
n19	483866.79	2191922.04
n20	483834.39	2191895.82
n21	483829.06	2191891.50
n22	483827.09	2191889.91
n23	483801.69	2191869.04
n24	483791.14	2191860.22
n25	483792.16	2191859.13
n26	483763.30	2191834.84
n27	483707.53	2191787.99
n28	483693.31	2191769.49
n29	483704.27	2191762.65
n30	483707.03	2191766.46
n31	483742.34	2191751.83
n32	483780.08	2191733.54
n33	483785.40	2191729.00
n34	483789.41	2191735.04
n35	483787.91	2191736.21
n1	483788.76	2191737.36

Площадь земель или части земельного участка, кв.м.: 3728








Категория земель: земли населенных пунктов

Вид разрешенного использования: -

Описание границ смежных землепользователей:

- От точки n1 до точки n2 - земельный участок с кадастровым номером 59:32:0100009:4856
- От точки n2 до точки n10 - земли общего пользования
- От точки n10 до точки n11 - земельный участок с кадастровым номером 59:32:0100009:14038
- От точки n11 до точки n15 - земли общего пользования
- От точки n15 до точки n16 - земельный участок с кадастровым номером 59:32:0100009:5659
- От точки n16 до точки n17 - земли общего пользования
- От точки n17 до точки n19 - земельный участок с кадастровым номером 59:32:0100009:5684
- От точки n19 до точки n20 - земли общего пользования
- От точки n20 до точки n21 - земельный участок с кадастровым номером 59:32:0100009:14038
- От точки n21 до точки n31 - земли общего пользования
- От точки n31 до точки n32 - земельный участок с кадастровым номером 59:32:0100009:1216
- От точки n32 до точки n1 - земли общего пользования

Условные обозначения:

-  - предполагаемый участок земель, на которых планируется размещение объекта
-  - границы и номер земельного участка, сведения о которых внесены в ЕГРН
-  - границы и номер объекта капитального строительства, сведения о которых внесены в ЕГРН
-  - граница кадастрового квартала
-  - зоны с особыми условиями использования территории, сведения о которых внесены в ЕГРН
-  - обозначение запрашиваемого земельного участка
-  - характеристическая точка границ земель или части земельного участка

59:32:0100009 - номер кадастрового квартала



Масштаб 1:1500

Заявитель: _____ /Горбунова А.П.
 МП (подпись, расшифровка подписи)
 (для юридических лиц и индивидуальных предпринимателей)